

Im **Ermstal** heißt es: **Volle Kraft voraus.**

Ersatzverkehr mit Bussen
Dettingen Mitte – Bad Urach
21. Juni – 23. Juli 2021 (Mo-Fr)



Bauinformation

Fahrplanänderungen

Schienenersatzverkehr

Sehr geehrte Fahrgäste,

am **Montag, 21. Juni** beginnt die nächste Bauphase im Ermstal. Der Streckenabschnitt zwischen **Dettingen (Erms) Mitte und Bad Urach** wird **bis 23. Juli 2021 jeweils montags bis freitags** für den Zugverkehr gesperrt. Es fahren Busse des Schienenersatzverkehrs (SEV). An den Wochenenden fahren die Züge zu den gewohnten Zeiten.

Bitte beachten Sie, dass die Ersatzbusse nicht immer die Haltestellen direkt am Bahnhof anfahren.

Haltestellen der Ersatzbusse:

- Dettingen (Erms) Mitte Bahnhof
- Dettingen (Erms) Freibad
- Dettingen (Erms)Gsaidt
- Bad Urach Wasserfall
- Bad Urach Busbahnhof

Der Halt Bad Urach Ermstaklinik entfällt.

Die geänderten Fahrpläne sind auf **bahn.de** sowie im **DB Navigator** verfügbar.

Berücksichtigen Sie bitte bei Ihrer Reiseplanung die abweichenden und teilweise längeren Fahrzeiten und wählen Sie ggf. eine andere Verbindung. Für die notwendigen Bauarbeiten bitten wir um Ihr Verständnis.

Ihre

DB ZugBus Regionalverkehr Alb-Bodensee GmbH (RAB)



■ **SEV Entringen – Herrenberg**
7. Juni – 28. Juli 2021

Zusätzliche Hinweise

- Bei baustellenbedingten Fahrplanänderungen benachrichtigen wir Sie kostenlos und ohne Werbung per E-Mail. Wählen Sie mit wenigen Klicks Ihre Strecken aus: **bauinfos.deutschebahn.com/newsletter**
- Die aktuellen Fahrzeiten während der Baumaßnahme können Sie unter **bahn.de** sowie im **DB Navigator** abrufen.

Ihr QR-Code zum persönlichen Fahrplan

- **Tip:** Erstellen Sie sich Ihren „Persönlichen Fahrplan“ für die Bauzeiten. Der persönliche Fahrplan kann individuell an eigene Wünsche und Bedürfnisse angepasst werden. Der Service steht Ihnen im Internet unter: **bahn.de/persoenlicherfahrplan** zur Verfügung.



- **Informationen für Reisende mit Mobilitätseinschränkung** erhalten Sie über die Service-Hotline, Telefax bzw. E-Mail der Mobilitätsservice-Zentrale (**bahn.de/handicap** und **msz@deutschebahn.com**). Wir bitten um Verständnis, dass bedingt durch die im Schienenersatzverkehr (SEV) eingesetzten Busse schwere, motorbetriebene Rollstühle nicht befördert werden können.

Die Fahrradmitnahme ist in den Ersatzbussen nicht möglich.



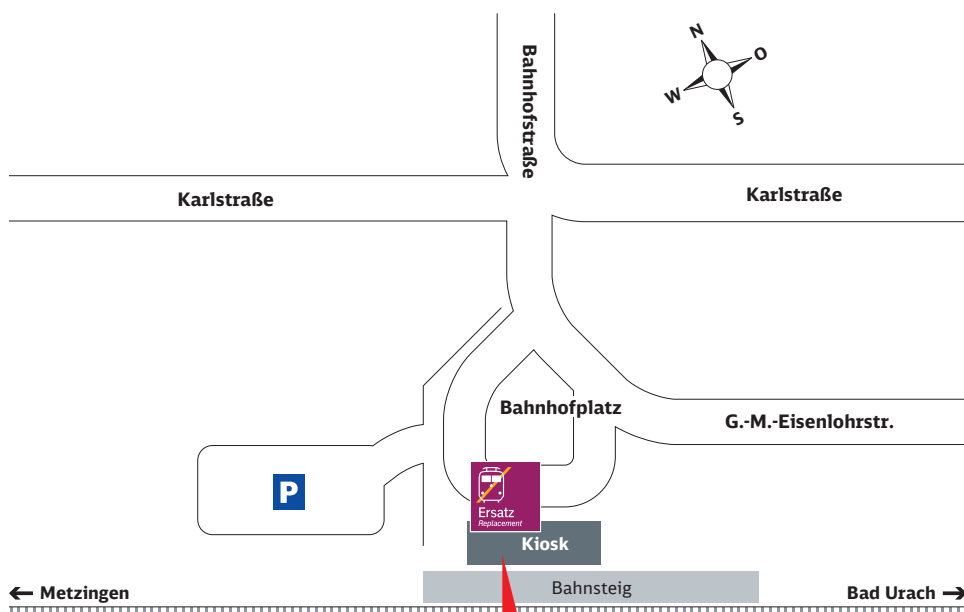
Bei Schienenersatzverkehr soll Ihnen dieses (lilafarbene) Symbol auf Bussen, Haltestellen und Aushängen durch seine Wiedererkennung bei der Orientierung behilflich sein.

Ihre Informationsmöglichkeiten

Reiseauskunft	bahn.de/reiseauskunft
DB Navigator	bahn.de/navigator (für Android und iOS)
Baubedingte Fahrplanänderungen	bauinfos.deutschebahn.com mit kostenlosem E-Mail-Newsletter und RSS-Feed
App „DB Bauarbeiten“	bauinfos.deutschebahn.com/app (für Android und iOS)
DB Streckenagent	bahn.de/streckenagent (für Android und iOS) Der DB Streckenagent. Immer wissen, was los ist. Sofortbenachrichtigung aufs Smartphone
Kundendialog DB Regio Baden-Württemberg	Telefon 0711 2092-7087 kundendialog.baden-wuerttemberg@deutschebahn.com Regionaler Kundenservice: Montag bis Freitag von 8 Uhr bis 19 Uhr, Außerhalb der Bürozeiten Weiterleitung zu überregionalem Kundenservice
Servicenummer der Bahn	Telefon 030 297 0
Barrierefreies Reisen	Telefon 030 652 128 88 bahn.de/handicap msz@deutschebahn.com
Videotext im SWR	Tafel 528 und 529

Ihr Weg zur Bushaltestelle bei Schienenersatzverkehr (SEV)

Dettingen-Mitte



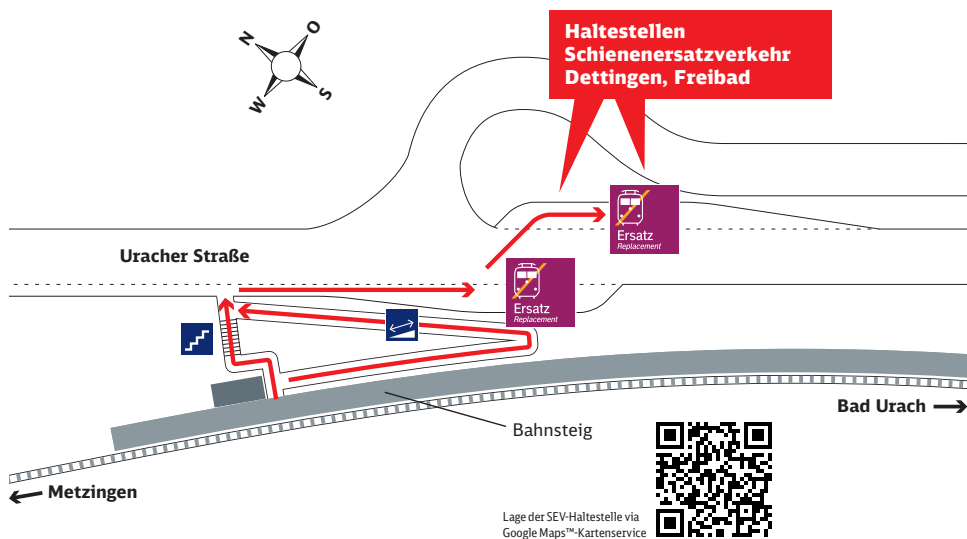
**Haltestelle
Schienenersatzverkehr
Dettingen-Mitte, Bahnhof**

Lage der SEV-Haltestelle via
Google Maps™-Kartenservice



Ihr Weg zur Bushaltestelle bei Schienenersatzverkehr (SEV)

Dettingen Freibad



Zeichenerklärung



Treppe



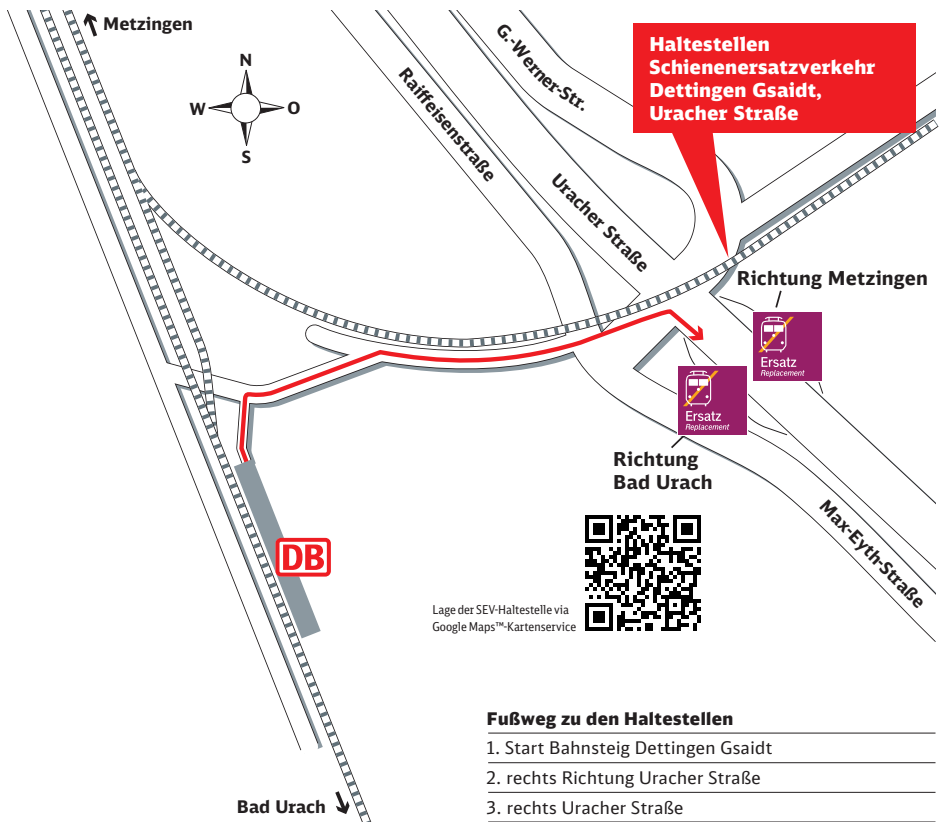
Rampe
(Rollstuhlgeeignet)



Fußweg/
Durchgang

Ihr Weg zur Bushaltestelle bei Schienenersatzverkehr (SEV)

Dettingen Gsaidd



**Haltestellen
Schienenersatzverkehr
Dettingen Gsaidd,
Uracher Straße**

Richtung Metzingen

Richtung
Bad Urach



Lage der SEV-Haltestelle via
Google Maps™-Kartenservice

Fußweg zu den Haltestellen

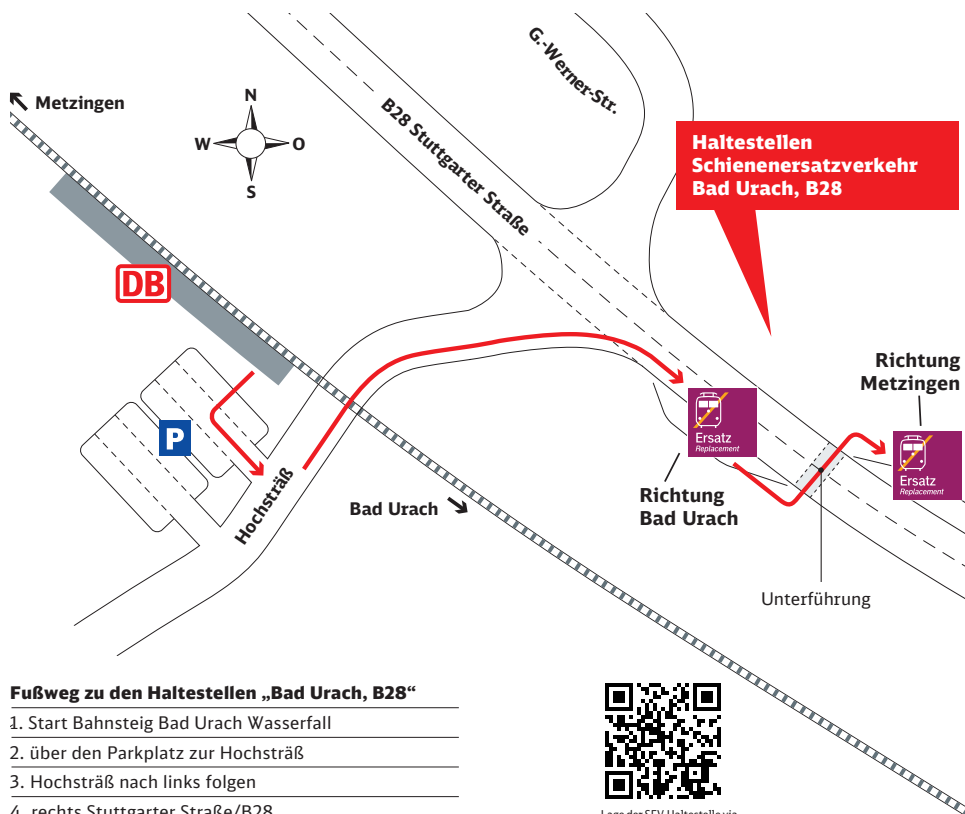
1. Start Bahnsteig Dettingen Gsaidd
2. rechts Richtung Uracher Straße
3. rechts Uracher Straße
4. Ankunft Haltestellen Uracher Straße

Entfernung: 250 m, Gehzeit: ca. 5 Minuten

Zeichenerklärung: Fußweg

Ihr Weg zur Bushaltestelle bei Schienenersatzverkehr (SEV)

Bad Urach Wasserfall



Fußweg zu den Haltestellen „Bad Urach, B28“

1. Start Bahnsteig Bad Urach Wasserfall
2. über den Parkplatz zur Hochsträß
3. Hochsträß nach links folgen
4. rechts Stuttgarter Straße/B28
5. Ankunft Haltestellen B28

Entfernung: 700 m, Gehzeit: ca. 7 Minuten



Lage der SEV-Haltestelle via
Google Maps™-Kartenservice

Zeichenerklärung: Fußweg

Ihr Weg zur Bushaltestelle bei Schienenersatzverkehr (SEV)

Bahnhof Bad Urach



Zeichenerklärung:



Treppe



Fußweg/
Durchgang

Impressum

Herausgeber
DB Regio AG
Region Baden-Württemberg
Presslerstraße 17
70191 Stuttgart

Druckmanagement
DB Kommunikationstechnik GmbH
Medien- und Kommunikationsdienste
Kriegsstraße 138, 76133 Karlsruhe
vertrieb.druck@deutschebahn.com
www.dbkt.de

Änderungen vorbehalten
Einzelangaben ohne Gewähr
Stand Mai 2021
www.bahn.de